



Route Romantique San'in
縁の道 山陰

平成30年11月13日
(一社)山陰インバウンド機構

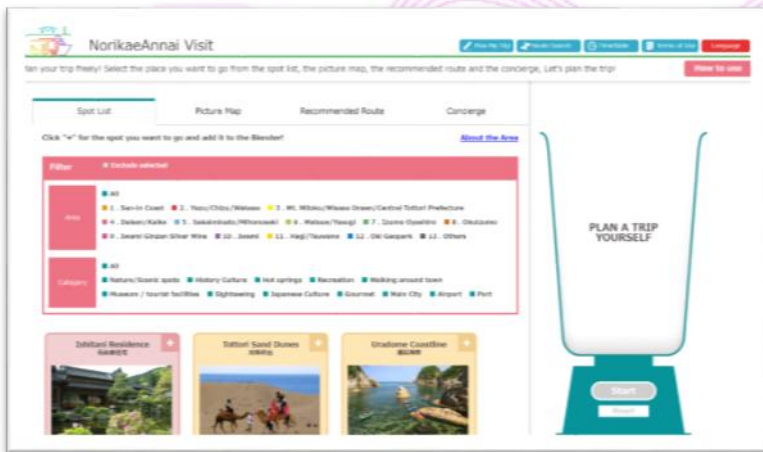
外国人観光客が訪れたい山陰の観光地を 公共交通で最適なルートで周れる 旅程作成サービスの提供を開始します！

(一社)山陰インバウンド機構では、訪日外国人観光客向けに、スムーズな観光地間の移動を可能とするため、訪れたい観光地間を最適なルートで周れる二次交通案内サービスを導入し、山陰の観光スポットやモデルコースを基に、それぞれの好みに合わせたプランが可能となるような仕組みを提供いたします。

また、作成されたコースと昨年度事業で作成した公共交通情報とを一体化し、最適な移動手段となる情報を提供、もって観光消費の拡大につながるような快適な周遊を促進いたします。

旅程作成サービス 提供イメージ

検索画面 (スポット検索)



旅程作成結果画面



(ご参考) 昨年度の取り組み
平成29年度広域観光周遊ルート形成促進事業「外国人観光客にやさしい路線バス利用促進事業」で、多言語による路線バス等の交通情報を提供しました。
Google マップに山陰両県のすべての路線バスデータを搭載 (主要5事業者435系統) コミュニティバスデータや観光地データを付加した独自サイト「山陰アクセルトナビ」を機構ホームページに掲載

< 本件に関するお問い合わせ先 >
(一社)山陰インバウンド機構 担当：雑賀、外山 TEL：0859-21-1502
ジョルダン株式会社 担当：結川、小川、西田 TEL：03-5369-4052

旅程作成サービス のバナー

山陰インバウンド機構のホームページ (<https://www.sanin-tourism.com/>) のトップページに、「山陰旅程作成」のバナーを設置いたします。

旅程作成サービス 特徴

「土地勘が無くても簡単に、本人の望むコースが作れる」ことを追及した周遊案内ツールです。

①旅行者が「行きたい」と思った観光スポットを簡単にピックアップできるデザイン

複数の観光スポットをブレンドするイメージで、旅行者では作成するのが難しかった二次交通を利用した旅程を自動的に作成するサービスです。

旅行者が行きたい観光スポットを直感的に選択するだけで、鉄道や二次交通（路線バス、船舶等）の路線を加味したルートを導き出します。

また、観光スポットの選択は「緯度経度付き絵地図」から、位置関係を確認しながらの選択も可能です。

②旅行者の所要時間と気分に合わせて、AI コンシェルジュによる旅程や観光スポット提案

旅のテーマやエモーション（気分）をレーダーチャートに設定することで、自分に合った旅程を提案してくれる「AI コンシェルジュ」機能を搭載します。

また、選択している観光スポットや作成した旅程からその人に合った立ち寄りスポットを追加提案します。

③観光地間の移動に最適な旅程に自動で並び換え

旅程は、観光スポットの位置情報と交通路線や時間等の情報を組み合わせ、並び換えを行い導き出されます。

接続の関係上自動車ではないと行けない観光スポットについては、二次交通と自動車を組み合わせたモデルコースもご案内可能です。

④作成した旅程を共有できる新しい観光 SNS

作成した旅程を、SNS に共有・投稿することが可能です。また、サービス画面上に旅程の公開機能を設け、旅程の評価を行うことが可能です。

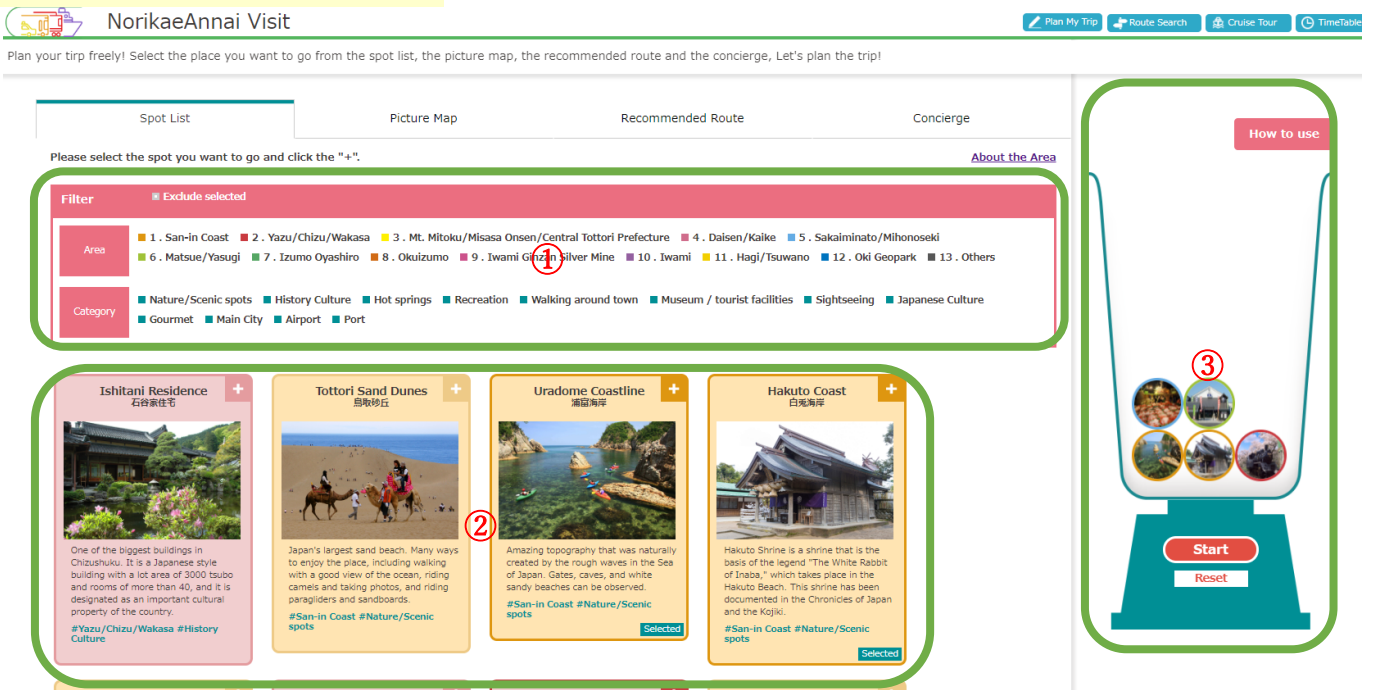
※2018年12月頃実装予定

⑤登録された観光スポットや旅程ログの活用

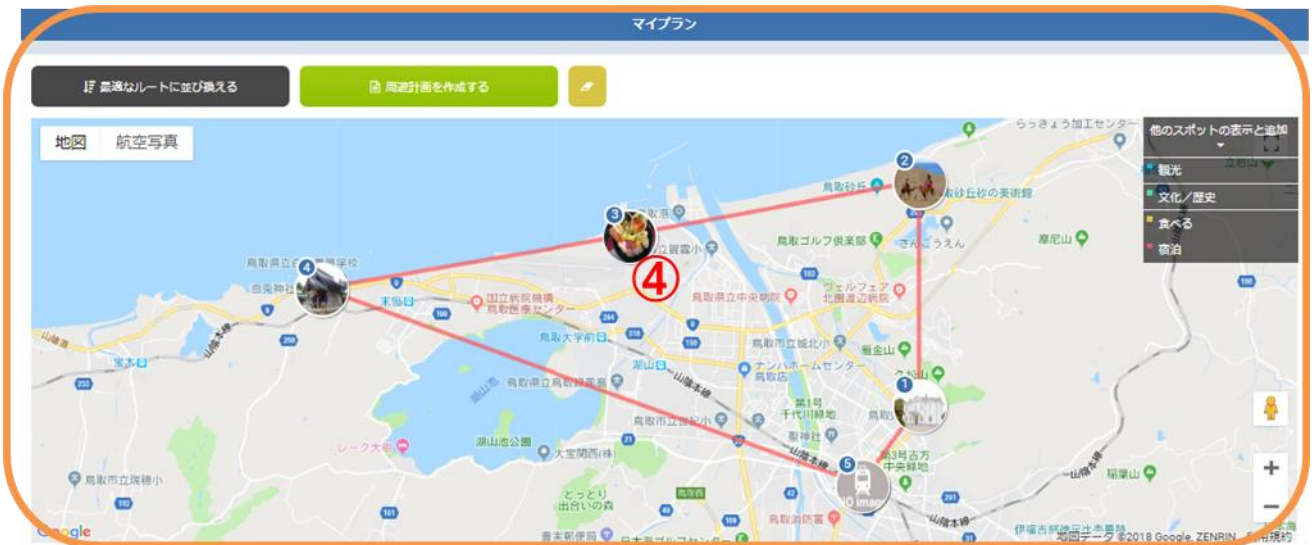
登録された観光スポットや旅程情報はログとして保存します。利用した言語情報を元に、各国の旅行者がどのような観光スポットに興味があるかという情報に加え、どのような観光ルートを辿るかの行動分析にも役立てることが可能になり、立ち寄り観光スポットの提案等、観光施策の検討に活用できます。

<別紙>旅程作成サービス 利用方法

TOP 画面（スポット一覧）



検索結果画面



- ① 行きたいエリア／観光カテゴリ（自然・歴史・温泉など）を選択します。
- ② エリア内のスポット情報が表示され、右上の+を押すことでブレンダーに追加されます。
- ③ 選択したスポットが表示され、スタートを押すことで周遊に最適なルートを検索します。
- ④ 二次交通を利用した最適な周遊ルートを表示します。